

CARBALLO **A UN PASO**

COSTA DA MORTE



GUÍA DE LA COSTA



FEADER
Europa inviste no rural

FEADER



GOBIERNO
DE ESPAÑA

MINISTERIO
DE AGRICULTURA, ALIMENTACION
Y MEDIO AMBIENTE



XUNTA DE GALICIA
CONSELLERÍA DE MEDIO RURAL

galicia



agader
AXENCIA GALEGA DE
DESENVOLVEMENTO RURAL



CRÉDITOS

Edita: Concello de Carballo

Textos: Belén Puñal

Fotografía: Distrito Xermar,
Oti Fernández, Eduardo Martínez

Diseño: Item-Aga

D.L.: C 1549-2013





UNA COSTA POR DESCUBRIR

El mar es uno de nuestros secretos mejor guardados. Acércate y verás. Descubrirás uno de los arenales más extensos de Galicia. Podrás disfrutar de la naturaleza en plena Red Natura. Te llenarás de la energía del mar en la playa de Razo, donde el sol muere tras las islas Sisargas. Encontrarás calma junto a la laguna de Baldaio, espacio húmedo único y todo un paraíso para la observación de las aves, algunas de ellas únicas en Galicia. No hay palabras ni imágenes que puedan abarcarlo. Mira, escucha, atiende, respira el mar, allí donde Carballo extiende sus raíces hacia el océano.



EL MAR

NUESTRO SECRETO
MEJOR GUARDADO





RAZO

VIVE EL ATLÁNTICO



UN MAR ABIERTO DE POSIBILIDADES

Es el arenal más concurrido y dinámico de la zona. Esta extensa playa ofrece sol, baño, deporte y ocio, así como todos los servicios que puedas necesitar. Una de esas playas que no se olvidan porque desprende la fragancia y la energía del mar abierto al Atlántico. De doradas arenas, y conmovedoras puestas de sol, es, al igual que Baldaio, un importante espacio protegido por su riqueza natural y paisajística.





INMENSA Y DIVERSA

El litoral de Razo-Baldaio es uno de los más extensos de Galicia. Razo es una playa dinámica y acogedora. En ella hay lugar para todo el mundo. Para quien busque aventura y deporte, pues encontrará aquí un buen espacio para la práctica del surf, del vóley-playa, del submarinismo o del parapente. Para las familias, que tienen en ella una playa dotada de todos los servicios, distinguida con bandera azul. Incluso quien busque intimidad y soledad podrá encontrarla en la amplia franja de dunas que la unen con Baldaio.



PIONERA DEL SURF

Razo cuenta con escuelas pioneras en la organización de surf camps. Ofrecen cursos para todas las edades, así como un abanico amplio de actividades complementarias y la oportunidad de practicar otros deportes. Entre los meses de abril y de septiembre, las mareas que vienen del Atlántico descargan con fuerza en estas costas, y las hacen ideales para cabalgar las olas. Chicas y chicos de muy diversas procedencias se acercan todos los años a nuestro litoral para formarse en este deporte.



PLAYA FÓSIL

Razo esconde un interesante y hermoso fenómeno geológico. Fíjate en sus acantilados. No son de roca, sino de arena y cantos rodados, con la parte superior cubierta por una fina capa de arena y vegetación. Son los restos de una playa milenaria, de la era cuaternaria, cuando, debido al deshielo de los cascos polares, el nivel del mar era bastante más alto del actual... En Razo comienza uno de los fenómenos geológicos más importantes de Galicia, la Depresión Meridiana. Se trata de un hundimiento en el terreno que atraviesa nuestra comunidad de norte a sur, hasta llegar a Tui.



BALDAIO

RESPIRA, MIRA, SIENTE



EL ATRACTIVO DE LO NATURAL

Es uno de los espacios naturales de mayor valor ecológico de Galicia. Está en Red Natura y fue reconocido por la Unión Europea como Zona de Especial Protección de los Valores Naturales y Zona de Especial Protección para las aves. Cientos de especies tienen aquí parada y fonda. El lugar es idóneo para la observación ornitológica.

Baldaio es mar, laguna, marisma y playa. En tiempos remotos, un brazo de arena cerró lo que hasta entonces era una ensenada y dio lugar a un fértil espacio natural donde confluye el mar con el agua de los ríos de las proximidades. Un cordón de más de tres kilómetros de dunas (algunas de ellas de hasta veinte metros) une Baldaio con la playa de Razo.





AVES ÚNICAS EN GALICIA

El rico ecosistema de Baldaio es un paraíso para las aves. Aquí viven, hibernan o hacen parada en su camino hacia tierras más lejanas y cálidas. Algunas son especies únicas en Galicia o tienen en Baldaio uno de sus escasos hábitats en la comunidad. Tal es el caso del escribano nival o del chorlo nevado. Podrás espiarlas con disimulo desde el punto de observación que hay a la entrada de la laguna o conocerlas mejor sumándote a las rutas ornitológicas.



UNA HISTORIA DE LUCHA

Durante cuatro décadas, Baldaio fue explotado por empresas privadas para la extracción de arena. Tras la larga batalla librada por los vecinos y vecinas de la zona, el Tribunal Supremo devolvió la laguna para el uso público en los años noventa. En los últimos tiempos se llevó a cabo un importante trabajo de restauración ambiental para intentar recuperar su apariencia original.



OCIO, DEPORTE Y NATURALEZA

Golf, paintball, rutas a caballo o visitas ornitológicas son algunas de las actividades de las que podrás disfrutar. Si tienes afición por la pesca submarina, te aconsejamos navegar hasta los bajos de Baldaio donde, dice la leyenda, hay una ciudad sumergida. Las personas que conocen mejor Baldaio son, sin duda, sus mariscadoras. Llevan años extrayendo de las marismas sus tesoros, entre ellos, el conocido berberecho de Baldaio, así como mejillón, almeja, longueirón u ostra.



LA RUTA DE LAS PLAYAS

CAMINA SIN LÍMITES



CON EL MAR A TUS PIES

El tramo de litoral que se despliega de Razo hasta Baldaio es uno de los arenales más extensos de toda Galicia. Recorrerlo a la orilla del mar, con las olas acariciando los pies y la piel perfumada de sal, es un placer. A pie o en bicicleta, esta es la mejor manera de conocer los secretos de este espacio natural: sobre el propio terreno.





A PIE

LA RUTA DE LAS PLAYAS

La ruta comienza al lado de la capilla de Santa Mariña, en la parroquia de Razo. Si te desvías un poco, encontrarás un mirador natural desde el que, con día despejado, podrás divisar el horizonte desde Malpica hasta Punta Langosteira e incluso más allá. ¡Hasta 50 kilómetros de vistas!

Entre Santa Mariña y Razo, el terreno es rocoso y se quiebra en acantilados. En este tramo se encuentra un saliente en la costa que se conoce como “a Punta do Chan de Razo”. En una pequeña ensenada está el puerto de la zona. Un poco más y ya estarás en el arenal de Razo. No te olvides de echarle un vistazo a la milenaria playa fósil.

Seguimos por parajes más tranquilos y solitarios, al lado de las dos franjas de dunas que se extienden paralelas al mar hasta llegar a la laguna de Baldaio. Acércate a una pequeña cala que hay al lado de la playa de A Pedra do Sal. Es el punto de partida de un estrecho sendero. Si te adentras en él, encontrarás una sucesión de pequeñas calas que se dejan ver con la marea baja, hasta llegar finalmente a las playas de Leira y Arnela, cerca ya del puerto pesquero de Caión.



EN BICI

LA COSTA DE CARBALLO

Son alrededor de 40 kilómetros con principio y fin en el núcleo urbano de Carballo. El recorrido empieza en el tramo de carril bici al inicio de la carretera que va a Razo. Desde esta parroquia costera, has proseguir camino hacia Baldaio. Haz parada en Castrillón y disfruta de la amplia panorámica del espacio natural Razo-Baldaio que podrás obtener junto a la capilla de Santa Irene, construida encima de un antiguo castro. Impresionantes son las postales del mar que salen a nuestro paso desde Baldaio rumbo a Leira. Recomendable prolongar la ruta hasta el antiguo puerto ballenero de Caión.

LA RUTA DE LOS PINOS EN EL MAR

Irás desde Razo hasta Malpica por caminos entre el monte desde los que se respira y escucha el mar. Muy recomendable es la subida a la cumbre del Monte Neme, con una impresionante panorámica de los municipios de Malpica y Carballo. Sorpréndete con el verde esmeralda de las lagunas que se conformaron en esta zona de extracción minera, primero de wolframio, después de arena. En la II Guerra Mundial, el wolframio era exportado al ejército alemán. Los testimonios dan cuenta, además, de un crómlech ya desaparecido, donde dicen que las brujas se reunían en la noche de San Juan.

ALOJAMIENTOS

Núcleo urbano

Balneario de Carballo - Hotel **

Estrela, 10 - Carballo
Tfno. 981 703 354
info@balnariodecarballo.com
www.balnariodecarballo.com

Moncarsol - Hotel **

Avda. de Fisterra, 9 - Carballo
Tfno. 981 702 411 / 90
hotelmoncarsol@hotelmoncarsol.com
www.hotelmoncarsol.com

Rama - Hostal **

Avda. de Fisterra, 17 - Carballo
Tfnos. 981 702 056 - 609 002 924

Río Sil - Hostal **

Río Sil, 43 - Carballo
Tfno. 981 700 478
info@hostalriosil.com
www.hostalriosil.com

Fuera del núcleo urbano

Punta del Este - Hotel ***

Avda. de Malpica, 125 - Carballo
Tfno. 981 704 280
reservas@hotelpuntadeleste.com
www.hotel-puntadeleste.com

Hotel Spa Talaso Mar de Queo 2

Queo de Abaixo, 46 - Bértoa
Tfno. 981 757 361
mardequeo@mardequeo.com
www.mardequeo.com

A Revolta - Pensión **

Avda. da Revolta, 98 - Carballo
Tfno. 981 757 535
info@pensionarevolta.es
www.pensionarevolta.es

Casa de Entremuros (Turismo rural)

Cances Grande, 77 - Cances
Tfno. 627 777 074
info@casaentremuros.com
www.casaentremuros.com

Casa Mar de Queo (Turismo rural)

Queo de Abaixo, 46 - Bértoa
Tfno. 981 757 361
mardequeo@mardequeo.com
www.mardequeo.com

Pazo do Souto (Turismo rural)

Torre, 1 - Sísamo
Tfno. 981 756 065
reservas@pazodosouto.com
www.pazodosouto.com

As Maroas (Turismo rural)

A Piña - Sofán
Tfno. 696 735 703
info@asmaroas.com
www.asmaroas.com

As Névedas (Cámping 3ª)

Carretera Carballo - Caión, km 8,5
Rapadoiro
Tfno. 981 739 552
info@asnevedas.com
www.asnevedas.com

Baldaio (Cámping 2ª)

Rebordelos, 314
Tfno. 981 739 529
campingbaldayo@yahoo.es

Os Delfins (Cámping 2ª)

Pedra do Sal - Baldaio
Tfno. 981 739 696
www.osdelfins.com

Apartamentos turísticos San Breixo

Carretera Praia de Razo, km. 3 - Oza
Tfno. 981 703 605 - 685 803 947
casasanbreixo@yahoo.es

Os Delfins - Pensión

Pedra do Sal - Baldaio
Tfno. 981 739 696
www.osdelfins.com

OCIO ACTIVO

Art Surf Camp

(Campamento-escuela de surf)
Playa de Razo
Tfnos. 638 123 495 - 638 123 496
616 605 787
info@artsurfcamp.com
www.artsurfcamp.com

Raz Surf Camp

(Campamento-escuela de surf)
Playa de Razo
Tfno. 981 752 408
659 381 300 - 618 223 665
info@razsurfcamp.com
www.razsurfcamp.com

Surf and Rock

(Tienda y escuela de surf)
Playa de Razo
Tfno. 981 701 211 - 674 900 479
surfandrock@gmail.com
www.surfandrock.com

Golpe Golf (Instalación deportiva)

Golf, paintball, multiaventura, sendero
ornitológico
San Miguel de Vilela - Baldaio
Tfno. 981 739 699
info@golpegolf.com
www.golpegolf.com

Yeguada Laurel (Rutas a caballo)

Carretera de Razo
Tfno. 981 755 340 - 606 420 307
629 203 229
www.centroecuestrelaurel.es

Buceo Carballo

(Cursos y actividades de submarinismo)
Vázquez de Parga, 75 B
Tfno. 981 754 533

Asociación Senda Nova

(Senderismo y actividades ambientales)
Tfno. 696 155 232
sendanova@hotmail.com
www.sendanova.org

Asociación Mariscadoras

Fonte Santa Helena

(Rutas guiadas por la laguna de Baldaio)
Tfno. 981 739 676

TERMALISMO

Balneario de Carballo - Hotel **

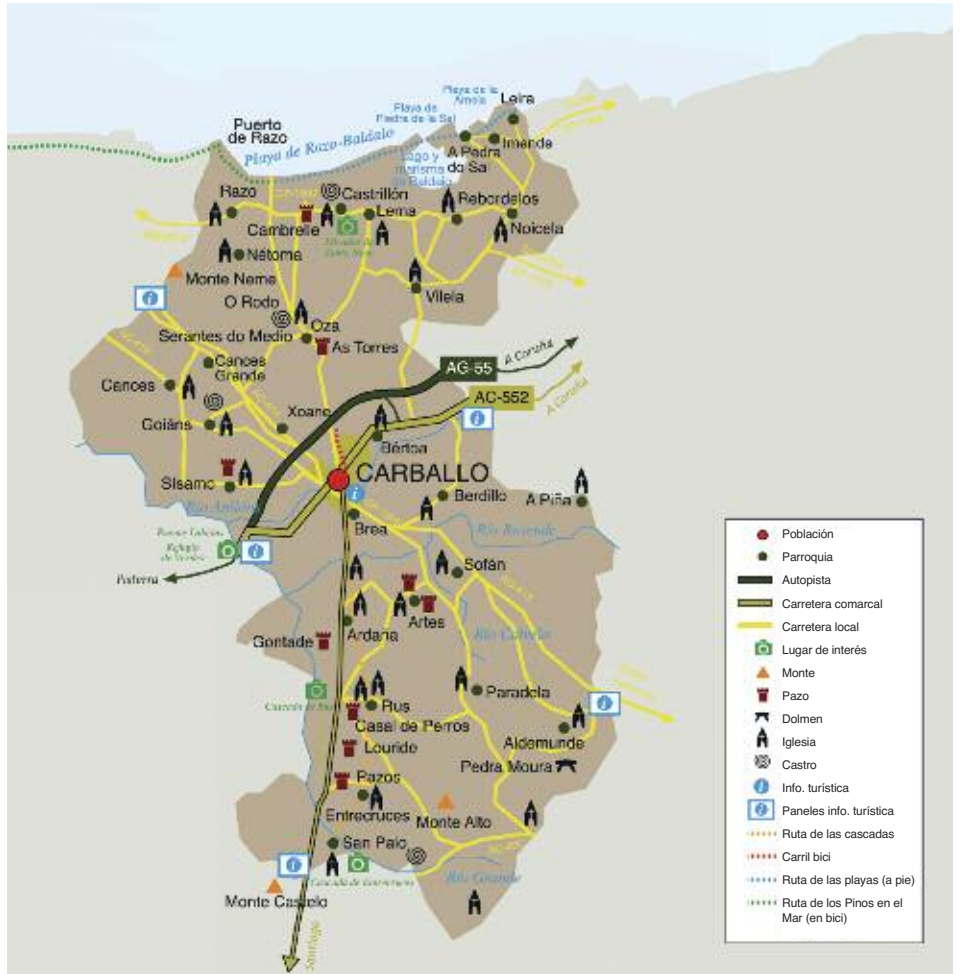
Estrela, 10 - Carballo
Tfno. 981 703 354
info@balnariodecarballo.com
www.balnariodecarballo.com

SPA

Hotel Spa Talaso Mar de Queo 2

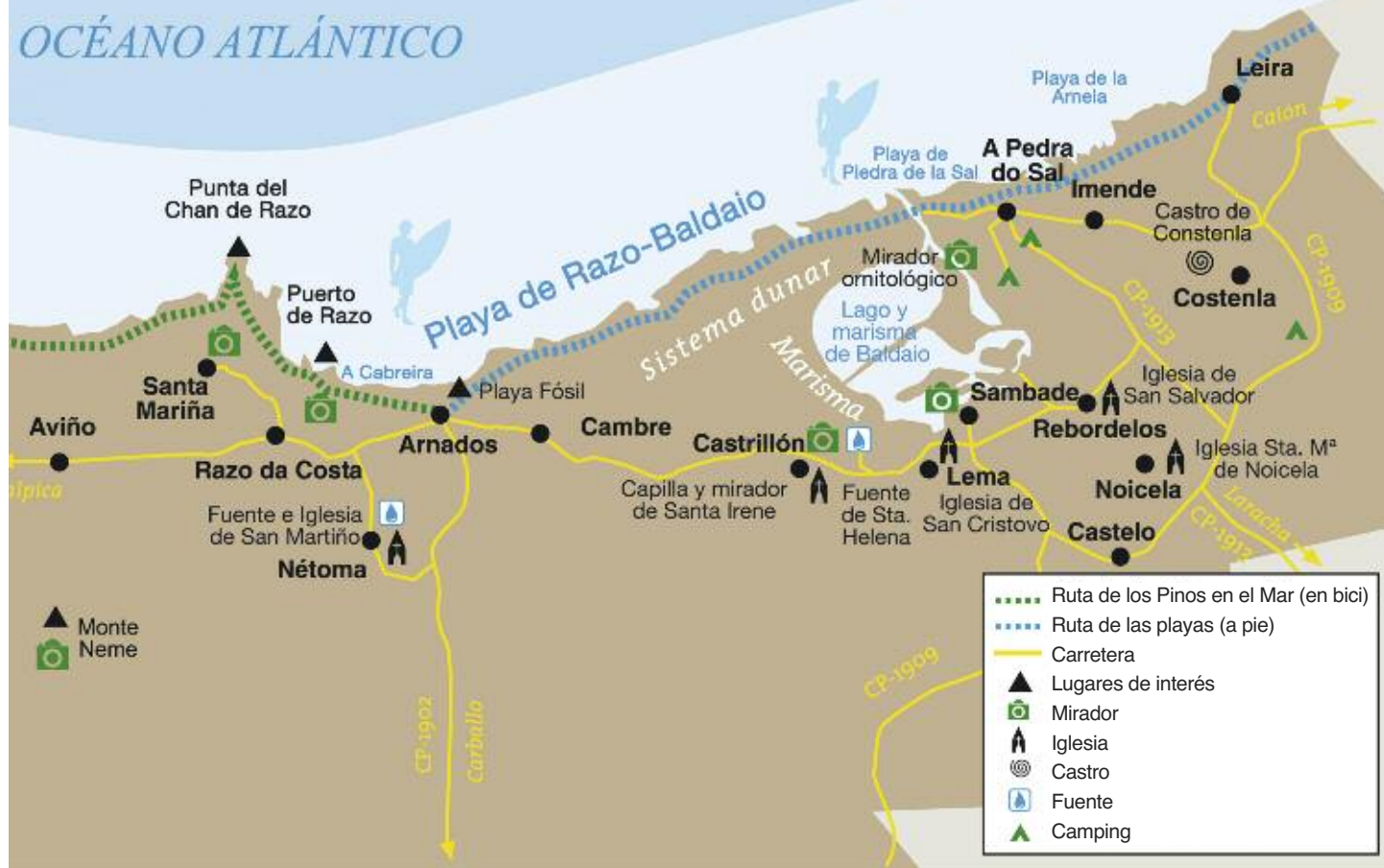
Queo de Abaixo, 46 - Bértoa
Tfno. 981 757 361
mardequeo@mardequeo.com
www.mardequeo.com

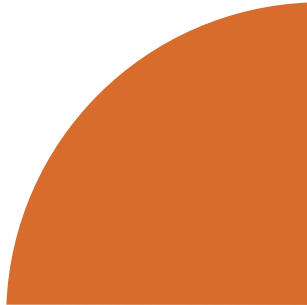




Balxos de Baldaio

OCÉANO ATLÁNTICO





CONCELLO DE CARBALLO
Praza do Concello, s/n
CP 15100 - Carballo
T: 981 704 100
F: 981 702 858